

Схема организации улично-дорожной сети

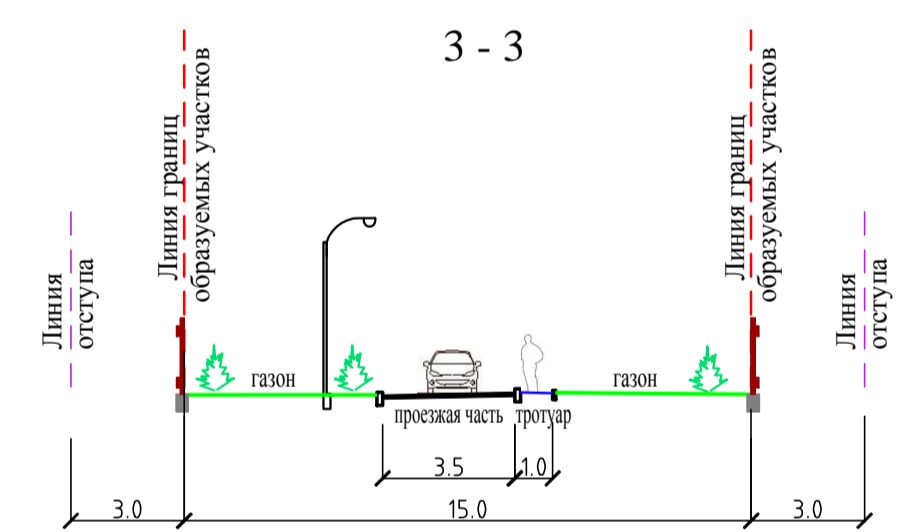
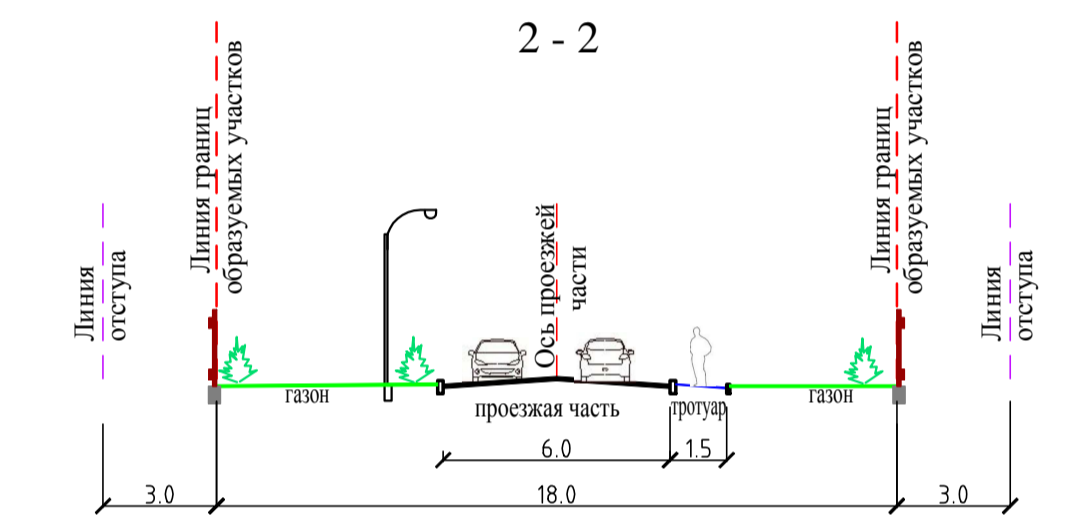
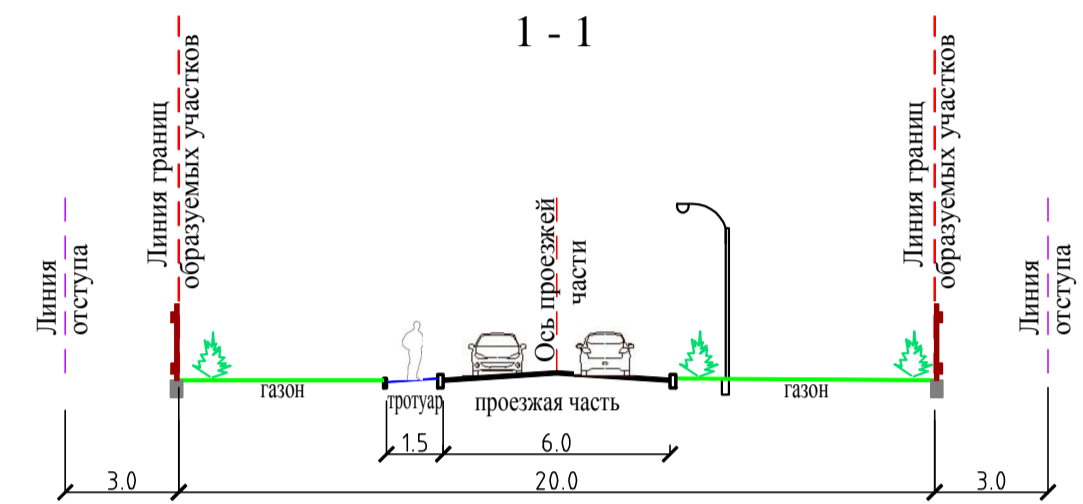
М 1:2000



Показатели улично-дорожной сети и площадок

№п.п	Наименование	Ед. изм.	Кол-во
1	Протяженность улично-дорожной сети	км	2,90
2	Площадь покрытий спортивных площадок	м ²	3085
3	Площадь покрытий площадки для игр детей	м ²	2000
4	Площадь площадки для оказания выездных услуг	м ²	1060
5	Гостевая автостоянка (43 машино-места)	м ²	1135

Поперечный профиль улицы в жилой застройке (М 1:200)



Условные обозначения:

	Граница планировки территории (кадастровый квартал 37:22:020313)
	Контуры границ образуемых участков
	Граница полосы отвода существ. автомобильной дороги III категории Кинешма-Юрьевец - Пучеж-Пурех. (ширина полосы отвода - 59м).
	Жилые дома
	Объекты общественного назначения
	Объекты транспорта
	Основные направления движения транспорта
	Направления движения общественного транспорта
	Сечение по улицам и дорогам

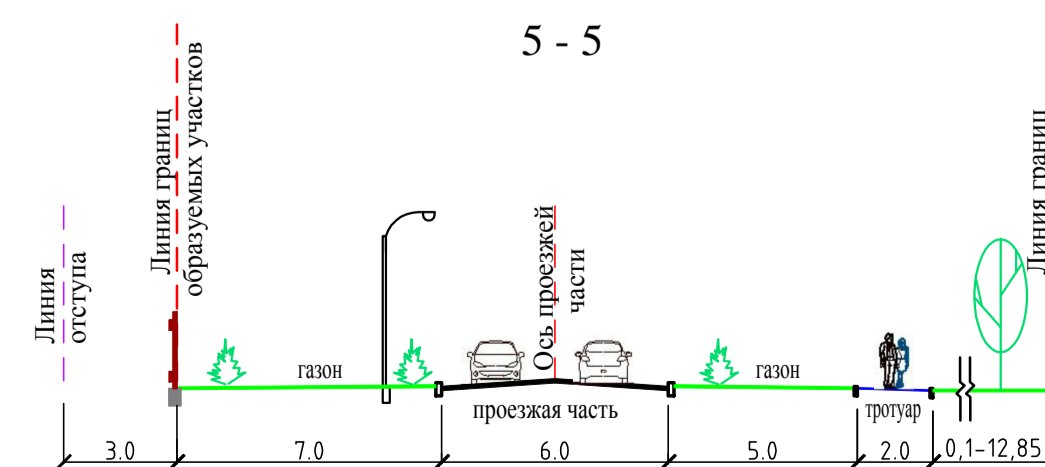
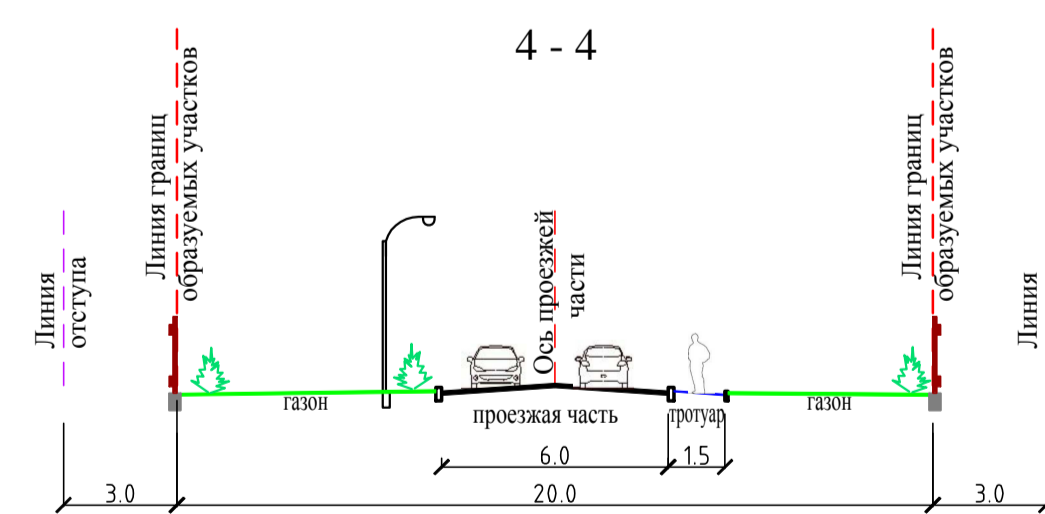
Улично-дорожная сеть

	Планируемые	Существующие	- автодорога регионального значения Кинешма-Юрьевец-Пучеж-Пурех (III категории)
			- автодорога магистральная районного значения
			- улицы в жилой застройке
			- проезды основные
			- проезды второстепенные
			- основные направления движения пешеходов
			- наземный пешеходный переход

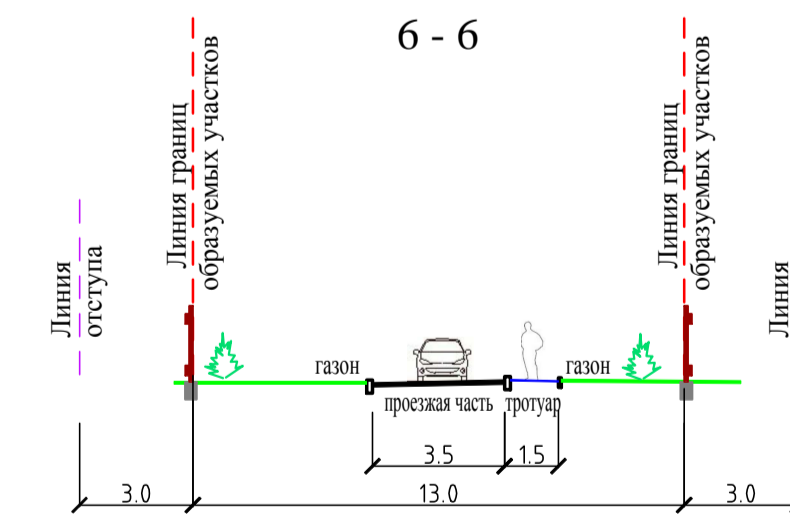
Сооружения транспортной инфраструктуры

	Планируемые	Существующие	- остановка общественного транспорта
			- гостевая автостоянка
			- разворотная площадка

Поперечный профиль основных проездов (М 1:200)



Поперечный профиль второстепенных проездов (М 1:200)



					15-2017			Администрация Юрьевского муниципального района Ивановской области			
					Проект планировки и проект межевания территории кадастрового квартала 37:22:020313 в Юрьевском муниципальном районе						
Изм.	Код.ч.	Лист	Лист	Подпись	Дата	Проект планировки. (материалы по обоснованию)			Стадия	Лист	Листов
				Опекун	09.2017				П	4	8
				Михайлова	09.2017				Схема организации улично-дорожной сети.		
				Попова	09.2017				ООО "Ивановпроект"		