








Схема использования территории в период подготовки проекта планировки территории

Условные обозначения:

-  - граница планировки территории (кадастровый квартал 37:22:020313)
-  - граница кадастрового квартала
- 37:22:020313** - номер кадастрового квартала
-  - границы земельных кадастровых участков и земельных отводов
- :133** - кадастровый номер земельного участка
-  - граница охранной зоны ВЛ-10кВ (по обе стороны линии от крайних проводов - 10м)
-  - граница охранной зоны кабеля связи (по обе стороны линии от крайних проводов - 2м)
-  - граница полосы отвода существ. автомобильной дороги III категории Кинешма- Юрьевец - Пучеж-Пурех. Ширина полосы отвода - 59м.
-  - зоны с особыми условиями использования территории



Ранее созданные земельные участки

№п/п	Кадастровый № земельного участка	Площадь, кв.м.	Статус земельного участка, обременения	Вид разрешенного использования
1	37:22:020313:135	1200	Учтенный	Для индивидуальной жилой застройки
2	37:22:020313:148	1200	Учтенный	Для индивидуальной жилой застройки
3	37:22:020313:147	1200	Учтенный	Для индивидуальной жилой застройки
4	37:22:020313:146	1200	Учтенный	Для индивидуальной жилой застройки
5	37:22:020313:145	1200	Учтенный	Для индивидуальной жилой застройки
6	37:22:020313:144	1200	Учтенный	Для индивидуальной жилой застройки
7	37:22:020313:143	1200	Учтенный	Для индивидуальной жилой застройки
8	37:22:020313:142	1200	Учтенный	Для индивидуальной жилой застройки
9	37:22:020313:141	1200	Учтенный	Для индивидуальной жилой застройки
10	37:22:020313:140	1200	Учтенный	Для индивидуальной жилой застройки
11	37:22:020313:139	1200	Учтенный	Для индивидуальной жилой застройки
12	37:22:020313:138	1200	Учтенный	Для индивидуальной жилой застройки
13	37:22:020313:137	1200	Учтенный	Для индивидуальной жилой застройки
14	37:22:020313:136	1200	Учтенный	Для индивидуальной жилой застройки
15	37:22:020313:135	1200	Учтенный	Для индивидуальной жилой застройки
16	37:22:020313:134	1200	Учтенный	Для индивидуальной жилой застройки
17	37:22:020313:133	195920	Учтенный	Для индивидуальной жилой застройки
18	37:22:000000:85	168433 (не уточн.)	Ранее учтенный Многоконтурный	Для размещения и эксплуатации объектов автомобильного транспорта и объектов дорожного хозяйства

1. Схема использования планируемой территории разработана на основе топографической съемки, выполненной ООО «Ивановпроект» в 2017 году, согласно программы инженерных изысканий для подготовки документации по планировке территории.
2. Данные по существующему землепользованию приведены на основании материалов по ранее созданным земельным участкам, по состоянию на 09.2017г.

					15-2017		Администрация Юрьевского муниципального района Ивановской области			
					Проект планировки и проект межевания территории кадастрового квартала 37:22:020313 в Юрьевском муниципальном районе					
Изм.	Кол.	Лист	Ндок	Подпись	Дата	Проект планировки. (материалы по обоснованию)		Стадия	Лист	Листов
				<i>Михайлова</i>	09.2017			П	2	
Рук.гр.				<i>Попова</i>	09.2017	Схема использования территории в период подготовки проекта планировки территории. М 1:2000		ООО "Ивановпроект"		

Инв. № подл. Подпись и дата. Взамен инв. №