









Чертеж границ зон планируемого размещения объектов



Условные обозначения:


-  - граница планировки территории (кадастровый квартал 37:22:020313)
-  - красные линии (граница элемента планировочной структуры - жилого микрорайона)

Зоны территорий планируемого размещения объектов

-  - территория индивидуальной жилой застройки
-  - территория объектов социального-бытового назначения
-  - территория перспективных инженерных сооружений (КНС, ЛОС, пожарные резервуары, ПГБ, ГРПШ, ТП)
-  - территория объектов транспорта (автостоянка)
-  - территория общего пользования (скверы)
-  - территория общего пользования (улицы, автодороги, проезды, инженерные сети)

На данном чертеже отображены :
 - границы зон планируемого размещения объектов капитального строительства, являющиеся основанием для разработки проекта межевания.
 - планируемые красные линии, необходимые для формирования элемента планировочной структуры - жилого микрорайона.

Инв. N подл. Подпись и дата. Взамен инв. N

					15-2017			Администрация Юрьевецкого муниципального района Ивановской области			
					Проект планировки и проект межевания территории кадастрового квартала 37:22:020313 в Юрьевецком муниципальном районе						
Изм.	Кол.	Лист	Ндок	Подпись	Дата	Проект планировки. (основная часть)			Стадия	Лист	Листов
ГИП		Опекунов			09.2017				П	2	2
Рук.гр.		Михайлова			09.2017						
Разработ.		Попова			09.2017						
						Чертеж границ зон планируемого размещения объектов. М 1:2000			ООО "Ивановпроект"		